

# *Gli Amici dei Comet*

ORGANIZZANO

## **VELEGGIATA COMET 23 Ottobre 2021**

### AVVISO DI RADUNO VELICO

#### **1. ORGANIZZAZIONE**

Gli "Amici dei Comet"

#### **2. LOCALITA' E DATA**

Ranco (VA) – Lago Maggiore

**Sabato 23 Ottobre 2021**

Segnale di partenza alle ore 14.00

#### **3. REGOLE**

Trattandosi di "Manifestazione Velica per il Diporto" non si applicherà il regolamento di Regata ISAF.

La manifestazione sarà disciplinata dalle seguenti regole:

- Norme Internazionali per Prevenire gli Abbordi in Mare
- Il presente Avviso
- Le Istruzioni consegnate all'atto dell'iscrizione
- La buona educazione ed il fair-play

In caso di contrasto fra Avviso ed Istruzioni, saranno sempre queste ultime a prevalere. Non saranno ammesse proteste.

#### **4. UNITA' AMMESSE**

Tutti i modelli di Comet

#### **5. PRESCRIZIONI DI SICUREZZA**

Le unità dovranno rispettare i requisiti prescritti per la navigazione da diporto.

#### **6. ISCRIZIONI**

Le iscrizioni dovranno pervenire via mail ai seguenti indirizzi:

[info@comet285.it](mailto:info@comet285.it)

cc. [srmobile73@gmail.com](mailto:srmobile73@gmail.com)

**entro le ore 19.30 di Venerdì 22 Ottobre 2021.**

#### **7. ISTRUZIONI E PERCORSO**

Vd. allegato.

#### **8. ORDINE D'ARRIVO**

Sarà stilato un ordine d'arrivo in tempo reale

#### **9. RESPONSABILITA'**

I partecipanti prendono parte alla manifestazione sotto la propria responsabilità. La sicurezza dell'unità e del suo equipaggio è responsabilità unica e non trasferibile dell'equipaggio stesso, che deve assicurarsi delle buone condizioni dello scafo, di tutta l'attrezzatura e dell'equipaggiamento.

Ogni equipaggio sarà libero di continuare o interrompere la sua partecipazione alla manifestazione in qualsiasi momento.

## PERCORSO

### RANCO – MONVALLE -RANCO



**NOTA: PERCORSO UNICO INDIPENDENTEMENTE DALLA DIREZIONE DEL VENTO**

(in caso di invernata, partenza con vento in poppa)

#### **SEGNALE DI PARTENZA UNICO ALLE ORE 14.00**

#### **PROCEDURA DI PARTENZA:**

- **5 min:** esposizione bandiera gialla + 1 segnale sonoro
- **4 min:** esposizione bandiera blu
- **1 min:** ammainata bandiera blu + 1 segnale sonoro
- **Partenza:** ammainata bandiera gialla + 1 segnale sonoro lungo

## IN CASO DI ASSENZA DI VENTO IL PERCORSO VERRA' RIDOTTO CON ARRIVO SULLA PRIMA BOA (MONVALLE)

**TEMPO MASSIMO:** ore 2,30

**COMUNICAZIONI VIA VHF SU CANALE 9**

### COORDINATE GPS:



Punto a terra Ranco: 45°47.893'N – 8°34.068'E





Pilotina posizionata a Ranco: 45°47.953'N – 8°33.828'E

Barca BOA Monvalle: 45°50.884'N – 8°35.897'E

**SCARICATE L'APP "SAIL INSIGHT POWERED BY SAP" e partecipate all'evento: la Veleggiata Comet sarà ON LINE**

Pagina iniziale > Eventi > COMET

 **COMET** prossime  
23 ottobre 2021 - 23 ottobre 2021 |  Ranco

[Panoramica](#) [Regate](#) [Media](#)

